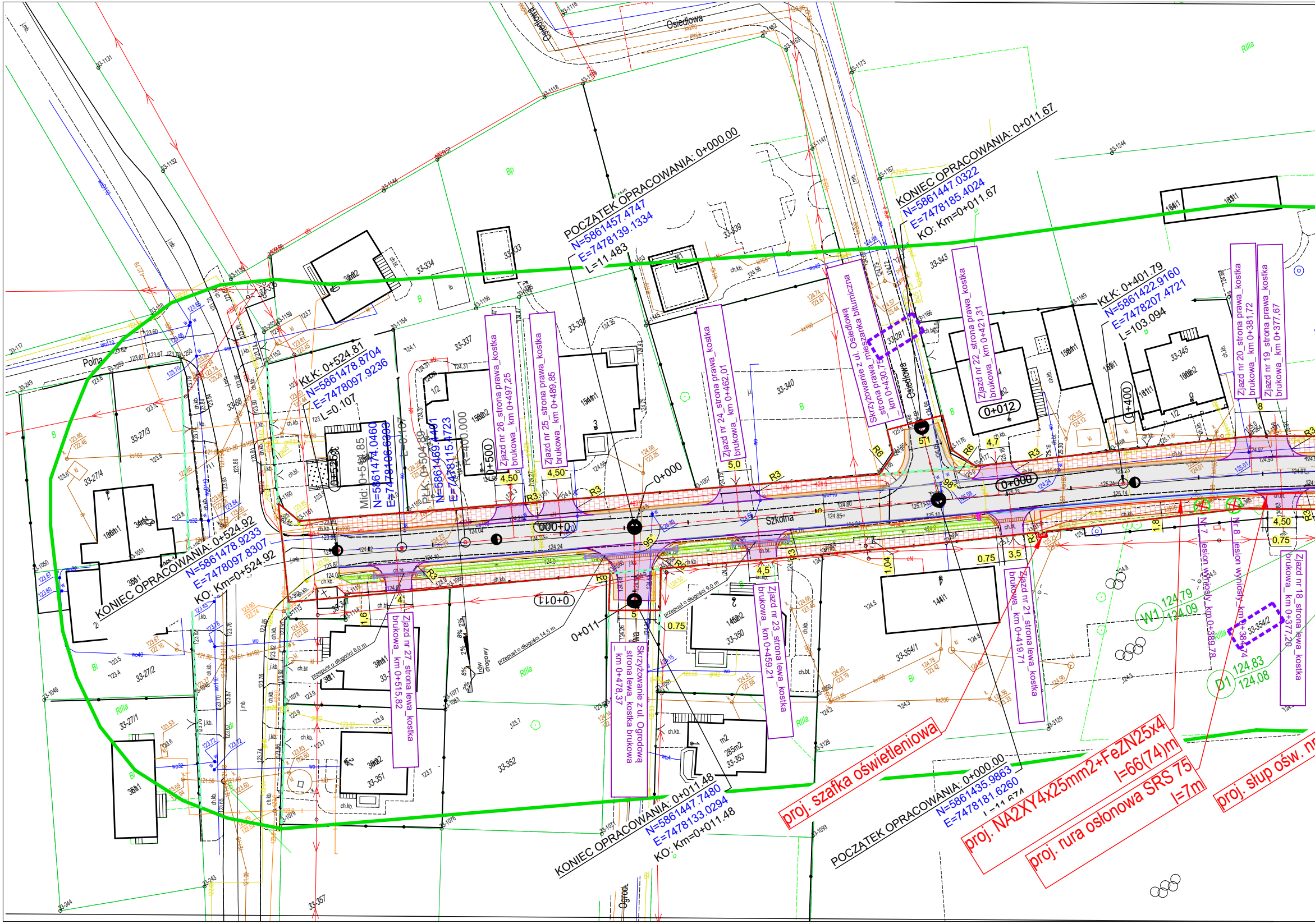
POCZĄTEK OPRACOWANIA: 0+000.00
N=5861457.4747
E=7478139.1334
L=11.483
KONIEC OPRACOWANIA: 0+011.67
N=5861447.0322
E=7478185.4024
KO: Km=0+011.67
KłK: 0+524.81
N=5861478.8704
E=7478097.9236
L=0.107
Mid: 0+514.85
N=5861474.0460
E=7478106.6399
L=0.107
PłK: 0+504.89
N=5861469.4401
E=7478115.4723
R=400.000
KłK: 0+401.79
N=5861422.9160
E=7478207.4721
L=103.094
KONIEC OPRACOWANIA: 0+524.92
N=5861478.9233
E=7478097.8307
KO: Km=0+524.92
KONIEC OPRACOWANIA: 0+011.48
N=5861447.7480
E=7478133.0294
KO: Km=0+011.48
POCZĄTEK OPRACOWANIA: 0+000.00
N=5861435.9863
E=7478181.6260
L=11.674
Zjazd nr 26_strona prawa_kostka brukowa_km 0+497,25
Zjazd nr 25_strona prawa_kostka brukowa_km 0+489,85
Zjazd nr 24_strona prawa_kostka brukowa_km 0+462,01
Skrzyżowanie z ul. Osiedlowa strona prawa_mieszanka bitumiczna km 0+430,75
Zjazd nr 22_strona prawa_kostka brukowa_km 0+421,31
Zjazd nr 20_strona prawa_kostka brukowa_km 0+381,72
Zjazd nr 19_strona prawa_kostka brukowa_km 0+377,67
Zjazd nr 27_strona lewa_kostka brukowa_km 0+515,82
Skrzyżowanie z ul. Ogrodową strona lewa_kostka brukowa km 0+478,37
Zjazd nr 23_strona lewa_kostka brukowa_km 0+459,21
Zjazd nr 21_strona lewa_kostka brukowa_km 0+419,71
Zjazd nr 18_strona lewa_kostka brukowa_km 0+377,20
Nr 7_ jesion wyniosły_km 0+389,78
Nr 8_ jesion wyniosły_km 0+384,74
W1 124,79 124,09
D1 124,83 124,08
0+500
0+400
0+012
0+000
0+011
0+000
Szkolna
Osiedlowa
Polna
Ogrodowa
przepust o długości 9,0 m
przepust o długości 8,0 m
przepust o długości 14,5 m
rów drogowy
R3
R6
4,50
4,5
5,0
0.75
0,75
1,04
1,6
1,8
3,5
4,7
33-334
33-333
33-337
33-336
33-339
33-340
33-343
33-345
33-350
33-351
33-352
33-353
33-354/1
33-354/2
33-357
33-27/1
33-27/2
33-27/3
33-27/4
33-281
Bp
B
Bi
RIIIa
proj. szafka oświetleniowa
proj. NA2XY4x25mm2+FeZN25x4 l=66(74)m
proj. rura osłonowa SRS 75 l=7m
proj. słup ośw. n

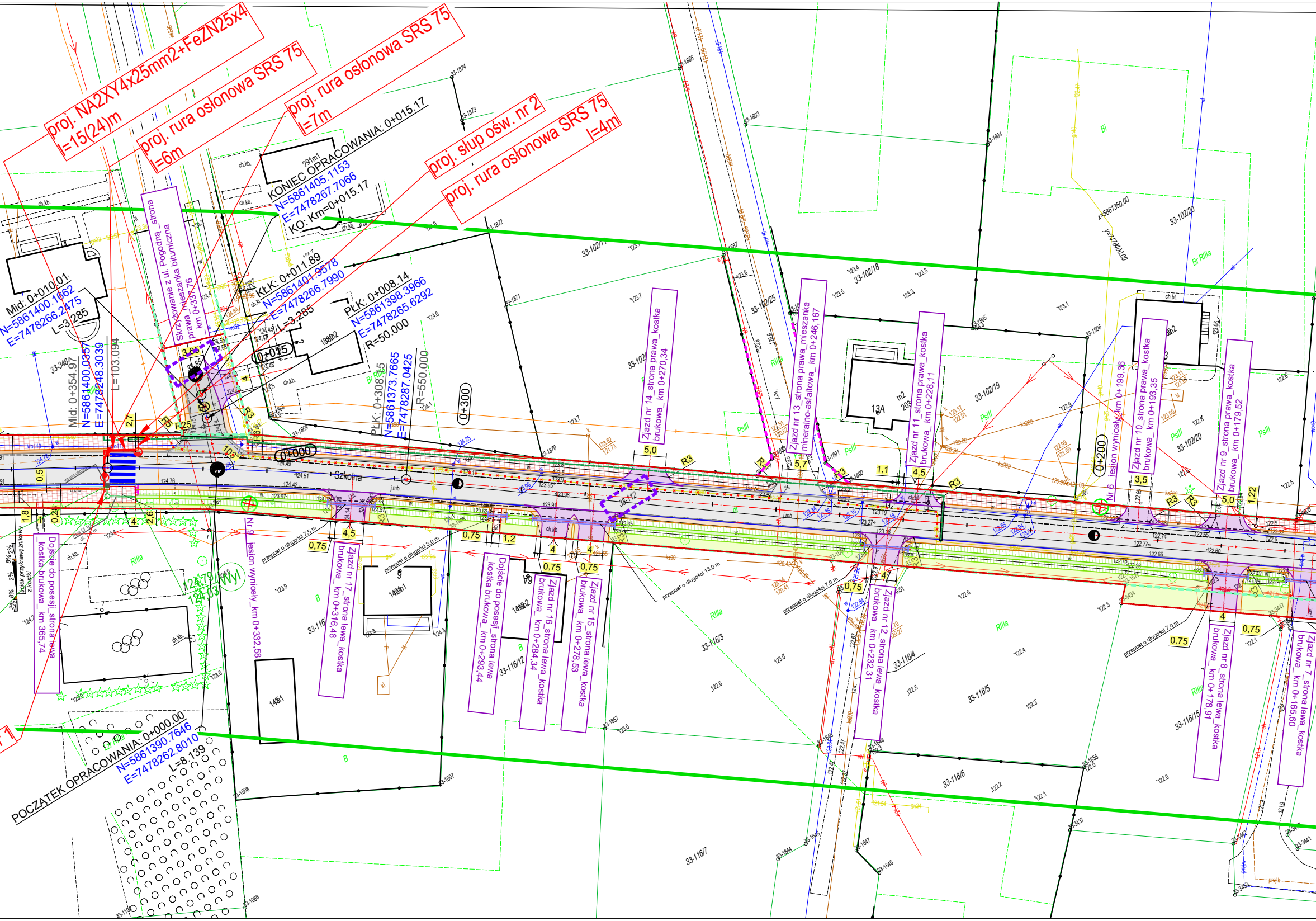
proj. NA2XY4x25mm2+FeZN25x4
l=15(24)m
proj. rura osłonowa SRS 75
l=6m
proj. rura osłonowa SRS 75
l=7m
proj. słup ośw. nr 2
proj. rura osłonowa SRS 75
l=4m
KONIEC OPRACOWANIA: 0+015.17
N=5861405.1153
E=7478267.7066
KO: Km=0+015.17
KŁK: 0+011.89
N=5861401.9578
E=7478266.7990
L=3.285
PŁK: 0+008.14
N=5861398.3966
E=7478265.6292
R=50.000
Mid: 0+010.01
N=5861400.1662
E=7478266.2475
L=3.285
Mid: 0+354.97
N=5861400.0357
E=7478248.3039
L=103.094
PŁK: 0+308.15
N=5861373.7665
E=7478287.0425
R=550.000
0+015
0+000
0+300
0+200
Skrzyżowanie z ul. Pogodną_ strona prawa_mieszanka bitumiczna km 0+337,76
Zjazd nr 14_strona prawa_kostka brukowa_ km 0+270,34
Zjazd nr 13_strona prawa_mieszanka mineralno-asfaltowa_ km 0+246,167
Zjazd nr 11_strona prawa_kostka brukowa_ km 0+228,11
Nr 6_ jesion wyniosły_km 0+199,36
Zjazd nr 10_strona prawa_kostka brukowa_ km 0+193,35
Zjazd nr 9_strona prawa_kostka brukowa_ km 0+179,52
Dojście do posesji_strona lewa _kostka brukowa_ km 365,74
Nr 9_ jesion wyniosły_km 0+332,58
Zjazd nr 17_strona lewa_kostka brukowa_ km 0+316,48
Dojście do posesji_strona lewa _kostka brukowa_ km 0+293,44
Zjazd nr 16_strona lewa_kostka brukowa_ km 0+284,34
Zjazd nr 15_strona lewa_kostka brukowa_ km 0+278,53
Zjazd nr 12_strona lewa_kostka brukowa_ km 0+232,31
Zjazd nr 8_strona lewa_kostka brukowa_ km 0+178,91
Zjazd nr 7_strona lewa_kostka brukowa_ km 0+165,60
POCZĄTEK OPRACOWANIA: 0+000.00
N=5861390.7646
E=7478262.8010
L=8.139
Szkolna
przepust o długości 7,5 m
przepust o długości 3,0 m
przepust o długości 13,0 m
przepust o długości 7,0 m
przepust o długości 7,0 m
124,79 Wyl
124,03
X=5861350.00
Y=7478400.00
33-102/11
33-102/18
33-102/25
33-102/19
33-102/20
33-102/22
33-346
33-116/3
33-116/4
33-116/5
33-116/6
33-116/7
33-116/12
33-116/15
33-112
R3
R6
R25
5,0
5,7
1,1
4,5
3,5
1,22
0,75
4
1,2
2,7
2,6
1,8
0,5
3,65
RIIIa
PsIII
B
Bi
BrRIIIa
13A

Władysławowo

szkic lokalizacji

MAPA DO CELÓW PROJEKTOWYCH

Oznaczenie kancelaryjne zgłoszonej pracy geodezyjnej		PODGK.6640.2262.2024
Miejscowość		Władysławowo
Jednostka ewidencyjna	identyfikator	140207_2
	nazwa	Opinogóra Górna
Obręby ewidencyjne, numery działek	Identyfikator	140207_2.0033
	nazwa	Władysławowo, ul. Szkolna, dz. 112
Mapa	skala	1:500
	Arkusze o nr	7.188.18.17.3.2; 7.188.18.17.4.1; 7.188.18.17.4.3
Nazwa układu współrzędnych	prostokątnych płaskich	2000 strefa 7(21°)
	wysokości	PL EVRV 2007 - NH
Oznaczenie granic obszaru, który był przedmiotem aktualizacji		🟩
Służebności gruntowe mające wpływ na zagospodarowanie gruntów zlokalizowanych w granicach projektowanej inwestycji		Wykonanie mapy nie było poprzedzone ustaleniami dotyczącymi ewentualnych służebności gruntowych obciążających grunty położone w granicach projektowanej inwestycji budowlanej

Oświadczam, że niniejszy dokument został opracowany w wyniku prac geodezyjnych zgłoszonych Staroście Ciechanowskiemu – PODGK. 6640.2262.2024, których rezultaty zawiera operat techniczny pozytywnie zweryfikowany protokołem weryfikacji nr PODGK.6640.2262.2024 Lp ……1…… z dnia ………23.10.2024r.

Jestem świadomy odpowiedzialności karnej za złożenie fałszywego oświadczenia.

Data opracowania	17.10.2024 rok

USŁUGI GEODEZYJNE
Łukasz Załęski
06-400 Ciechanów, ul. Rzeczkowska 46
tel. 696 680 320
NIP 566 181 13 01, REGON 147274769
(pieczątka wykonawcy)

GEODETA UPRAWNIONY
inż. Łukasz Załęski
Nr upr. 20272
tel. 696 680 320
(imię i nazwisko, nr uprawnień oraz podpis geodety uprawnionego)

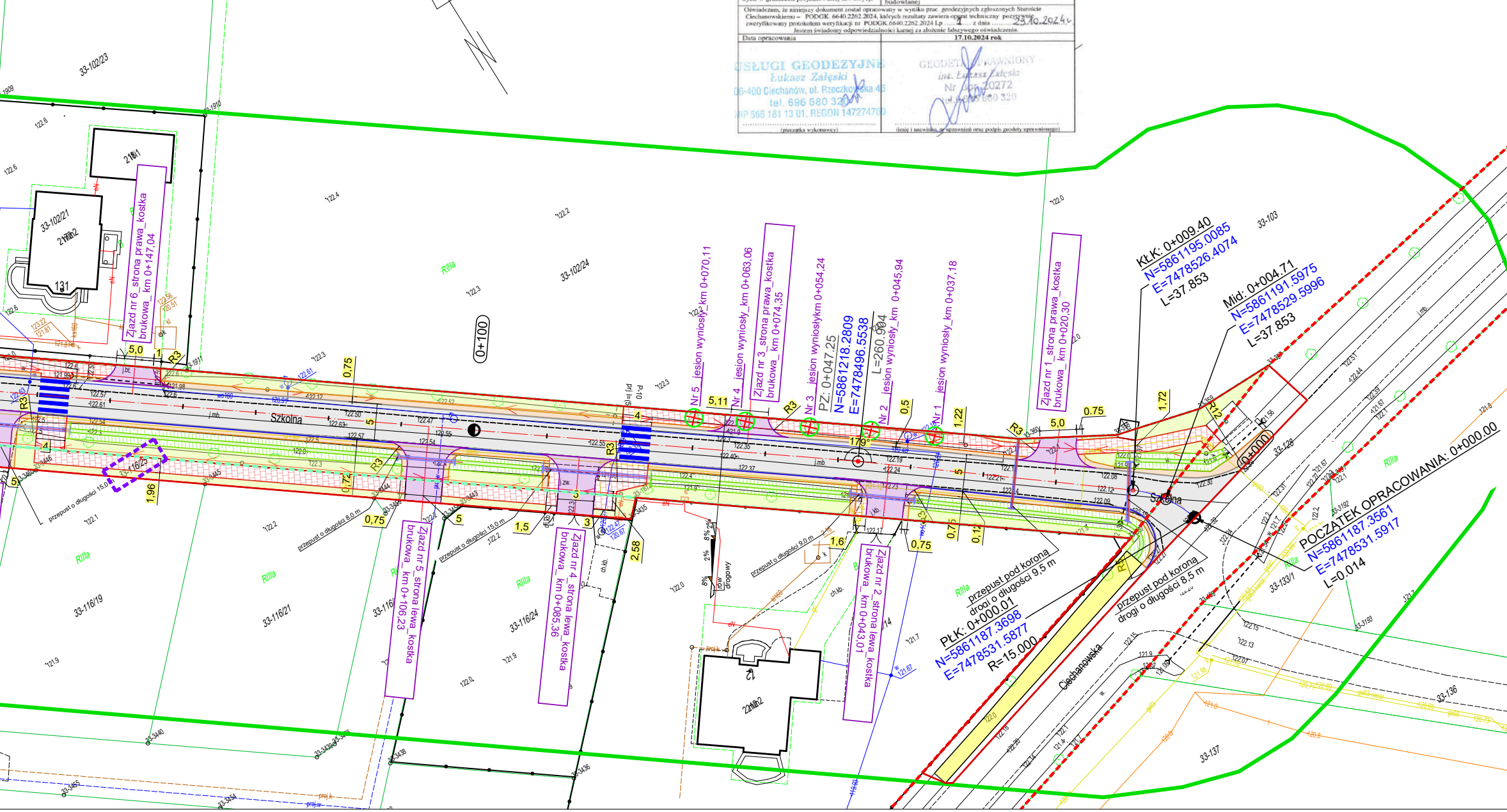
33-102/23
33-102/21
33-102/24
33-103
33-128
33-133/1
33-136
33-137
33-116/19
33-116/21
33-116/24
33-116/25
131
12
RIIIa
B
0+100
0+000
Szkolna
Ciechanowska
Zjazd nr 6_strona prawa_kostka brukowa_ km 0+147,04
Zjazd nr 5_strona lewa_kostka brukowa_km 0+106,23
Zjazd nr 4_strona lewa_kostka brukowa_km 0+085,36
Zjazd nr 3_strona prawa_kostka brukowa_ km 0+074,35
Zjazd nr 2_strona lewa_kostka brukowa_ km 0+043,01
Zjazd nr 1_strona prawa_kostka brukowa_ km 0+020,30
Nr 5_ jesion wyniosły_km 0+070,11
Nr 4_ jesion wyniosły_km 0+063,06
Nr 3_ jesion wyniosłykm 0+054,24
Nr 2_ jesion wyniosły_km 0+045,94
Nr 1_ jesion wyniosły_km 0+037,18
PZ: 0+047.25
N=5861218.2809
E=7478496.5538
L=260.904
179°
KŁK: 0+009.40
N=5861195.0085
E=7478526.4074
L=37.853
Mid: 0+004.71
N=5861191.5975
E=7478529.5996
L=37.853
POCZĄTEK OPRACOWANIA: 0+000.00
N=5861187.3561
E=7478531.5917
L=0.014
PŁK: 0+000.01
N=5861187.3698
E=7478531.5877
R=15.000
przepust pod koroną drogi o długości 9,5 m
przepust pod koroną drogi o długości 8,5 m
przepust o długości 15,0 m
przepust o długości 8,0 m
przepust o długości 15,0 m
przepust o długości 9,0 m
rów drogowy
8%
2%
R3
R12
R5
5,0
5,11
0,75
0,5
1,22
1,72
1,96
1,5
1,6
2,58
0,12
P-10



LEGENDA

STAN PRAWNY NIERUCHOMOŚCI:

🟥	Teren objęty przedmiotowym opracowaniem będącej przedmiotem wniosku
🟩	Istniejace granice pasa dróg gminnych publicznych
🟪	Istniejace granice pasa dróg gminnych wewnętrznych
🟥	Istniejace granice pasa drogi powiatowej Nr 1213W
🟩	Granice ewidencyjne istniejących działek
33-112	Numery działek
33-112	Numery działek objęte przedmiotowym opracowaniem

ELEMENTY ISTNIEJĄCE:

— — —	Istn. krawędź jezdni
⬠	Istn. drzewa podlegające adaptacji

BRANŻA DROGOWA:

▭	Proj. nawierzchnia jezdni z betonu asfaltowego
▭	Proj. nawierzchnia pobocza z kruszywa łamanego
▭	Proj. nawierzchnia z kostki betonowej gr. 8 cm
▨	Proj. nawierzchnia chodnika z kostki brukowej gr. 6 cm
⊢⊣	Proj. przepust pod zjazdem zwykłym śr. 400 mm z rury HDPE
⊢⊣	Proj. przepust pod koroną drogi z rury HDPE
▱	Proj. ściek skarpowy
▦	Proj. rów drogowy odwadniającą - odparowujący
▭	Proj. zieleń niska
▭	Proj. odmulenie istniejącego rowu drogowego odwadniająco - odparowującego
▭	Proj. ściek przykrawężnikowy z kostki brukowej gr. 8 cm
▭	Proj. opornik betonowy 12x30 cm
⊗	Drzewa do wycinki na podstawie odrębnej procedury administracyjnej
○	Proj. studnia śr. 425 mm z tworzywa sztucznego
═	Proj. rura PP lita śr. 160 mm, sztywność obwodowa ≥ 8 kN/m^2
▦	Proj. wpust uliczny śr. 500 mm z osadnikiem 0,5 m

WEDŁUG ODRĘBNEGO OPRACOWANIA

BRANŻA SANITARNA: - WEDŁUG ODRĘBNEGO OPRACOWANIA

— · —	Proj. gazociąg śr. 90 mm - według odrębnego opracowania
· · ·	odcinek gazociągu do likwidacji - według odrębnego opracowania
▭	Proj. rura osłownowa - według odrębnego opracowania

URZĄDZENIA BEZPIECZEŃSTWA RUCHU (DOŚWIETLENIE PRZEJŚCIA DLA PIESZYCH)- WEDŁUG ODRĘBNEGO OPRACOWANIA:

┄	Proj. kabel NA2XY4x25 mm^2+FeZN25x4
═	Proj. rura osłonowa SRS 75
●─◐	Proj. słup oświetleniowy
▭	Proj. szafka oświetleniowa

JEDNOSTKA PROJEKTOWA

STM Inżynieria Tomasz Stolarczyk
Zdziwój Nowy 24
06-330 Chorzele

STM
INŻYNIERIA

PROJEKT TECHNICZNY

Nazwa projektu:	Przebudowa drogi gminnej ul. Szkolnej w miejscowości Władysławowo, Gmina Opinogóra Górna od km 0+000 do km 0+524,92
Inwestor:	**Gmina Opinogóra Górna** z siedzibą w Opinogórze Górnej, ul. Z. Krasińskiego 4 06-406 Opinogóra Górna
Adres inwestycji:	działki nr 112, 85, 281, 360, 128, 354/2, 116/25 obręb 0033 Władysławowo Jednostka ewidencyjna 140207_2 Opinogóra Górna
Nazwa rysunku:	**PROJEKTOWANE ZAGOSPODAROWANIE TERENU**

Projektant	Podpis
mgr inż. Tomasz Stolarczyk uprawnienia budowlane Nr MAZ/0008/PWBD/24 do projektowania i kierowania robotami budowlanymi w specjalności inżynieryjnej drogowej bez ograniczeń	

Branża	Faza projektu:	Data:	Skala:	Numer rysunku:
DROGOWA	PT	09.04.2025	1 : 500	**Z-01**